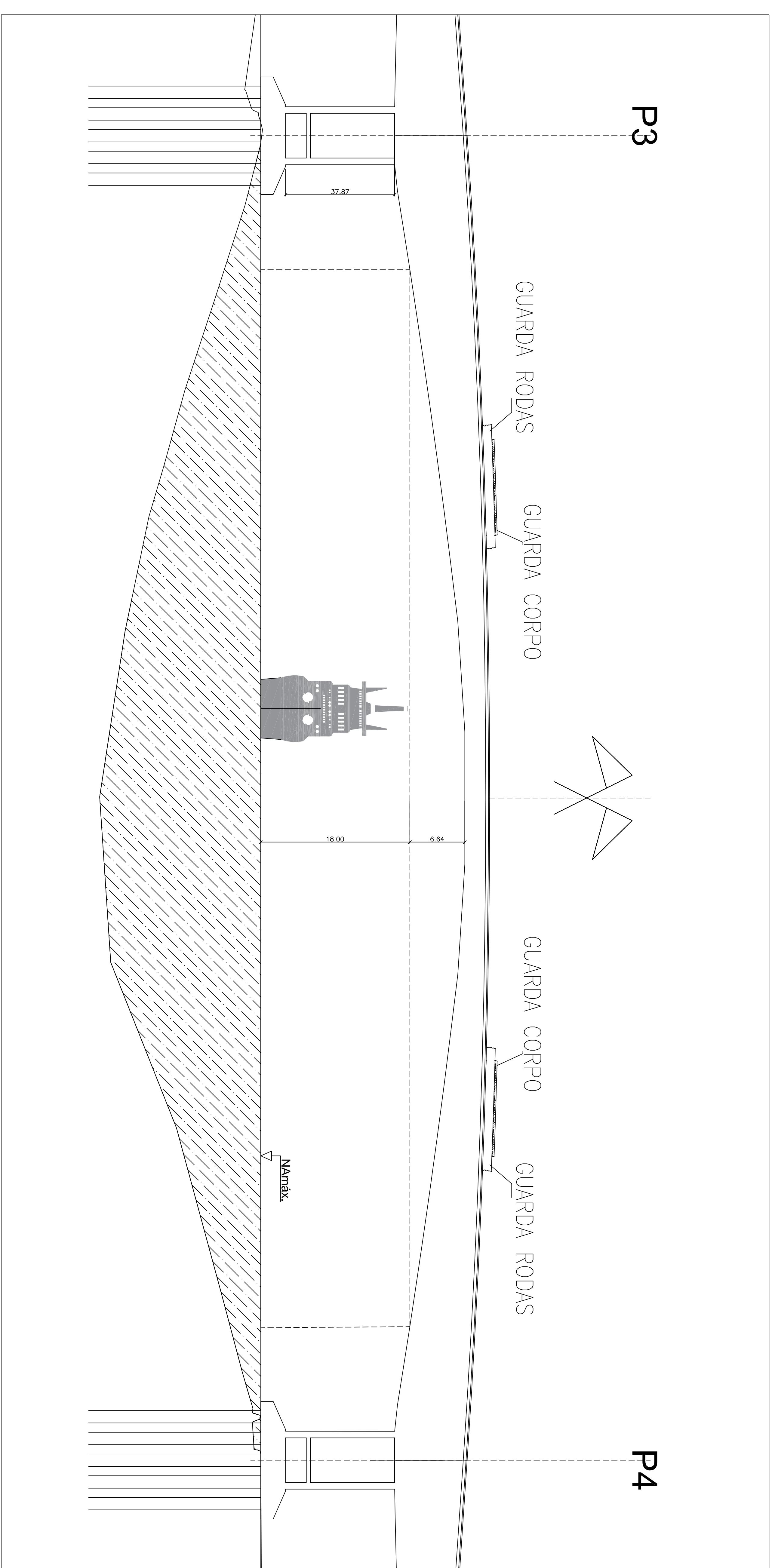
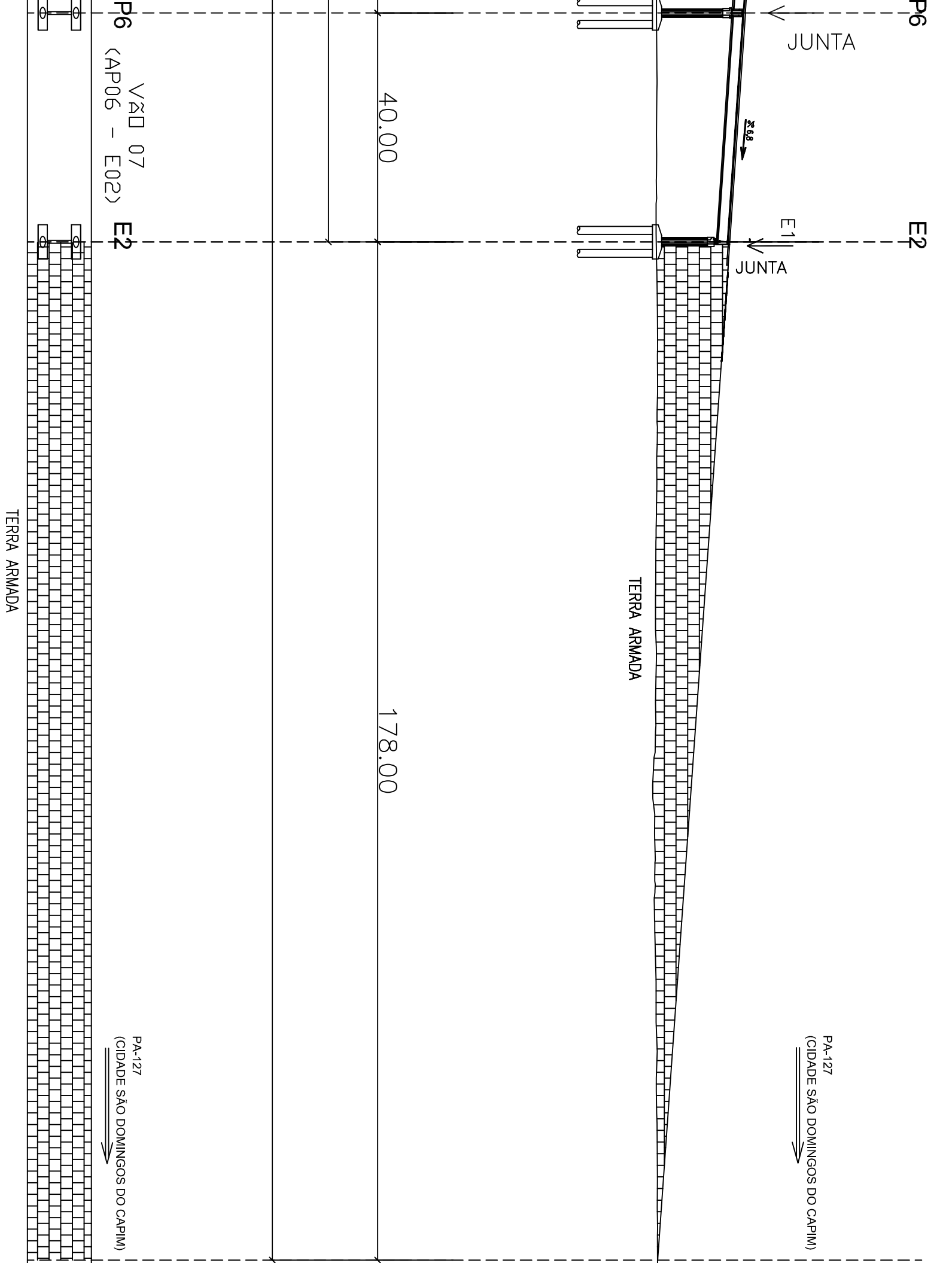


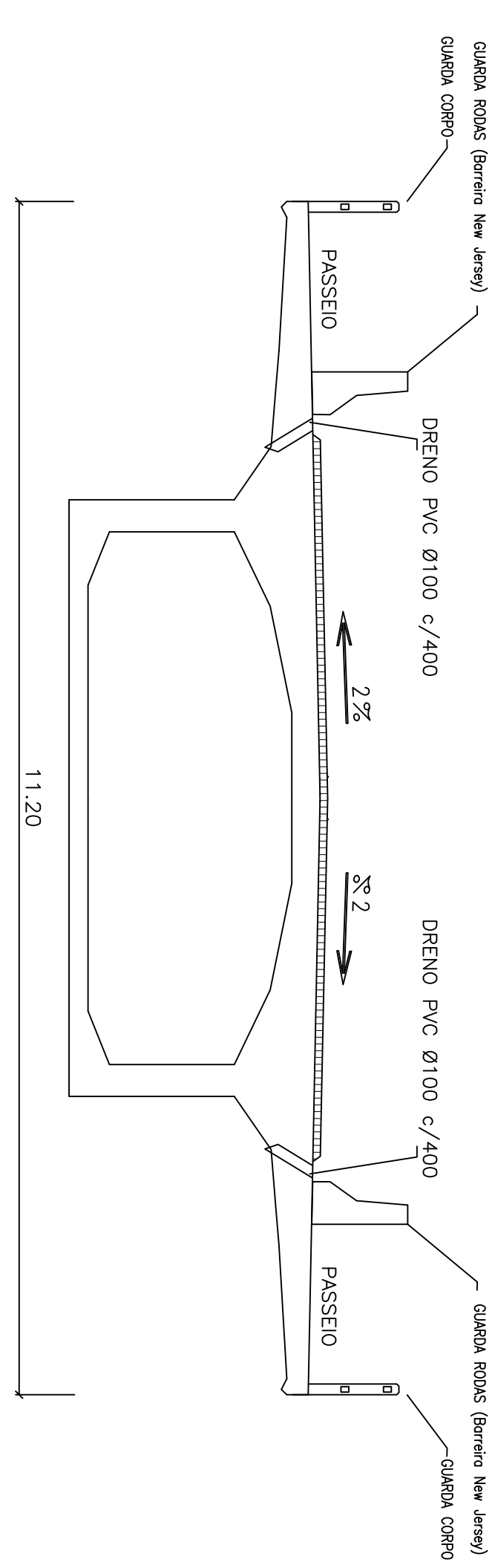
LOCAÇÃO DOS PILARES
ESC.: 1 / 750



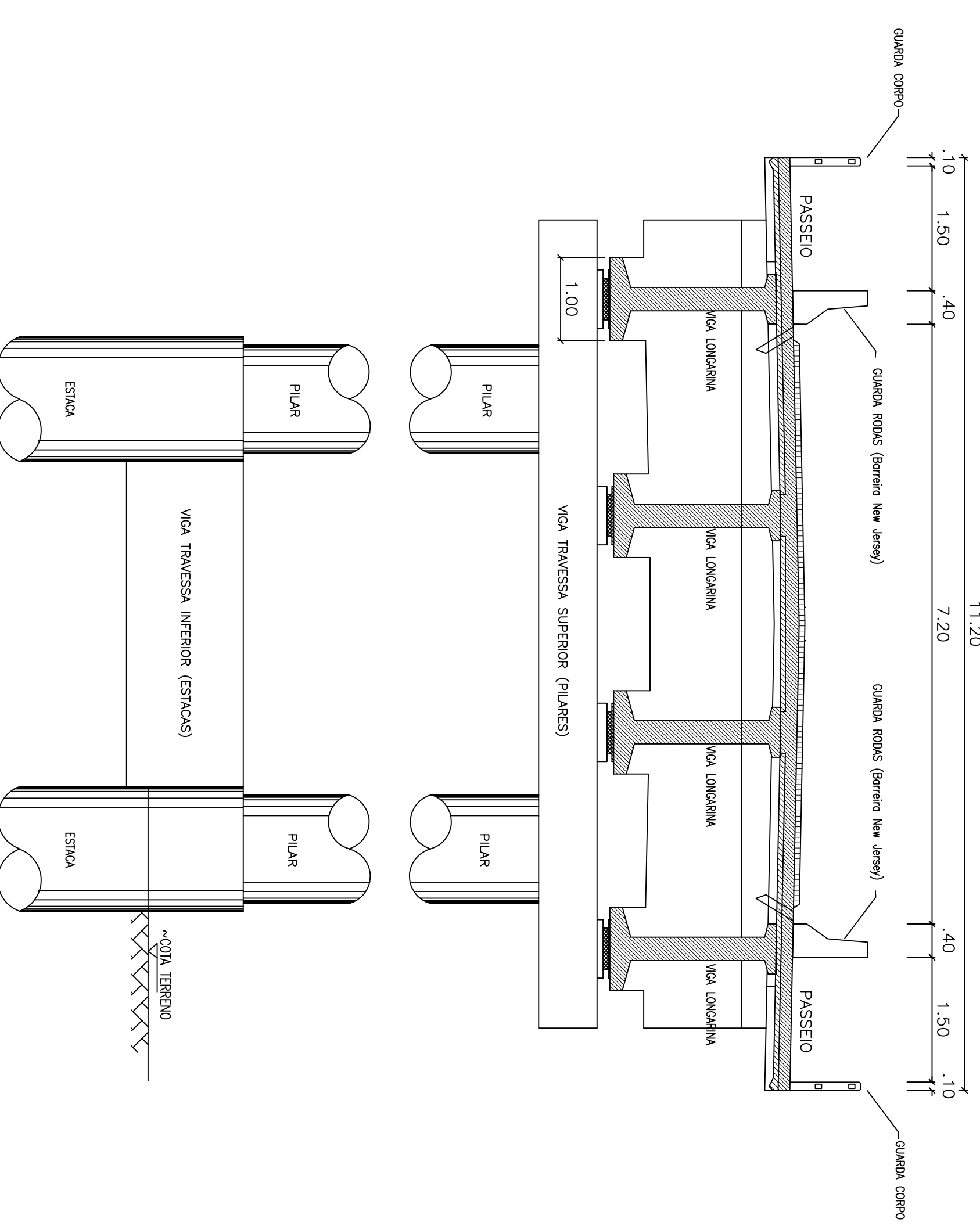
DETALHE DO GABARITO DE NAVEGAÇÃO
S/ ESCALA



SEÇÃO NO MEIO DO VÃO CENTRAL DA PONTE - VIGA CAIXÃO
ESC.: 1 / 750



SEÇÃO NO VÃO LATERAL SOBRE O P2
ESC.: 1 / 750



		GOVERNO DO ESTADO DO PARÁ SECRETARIA DE ESTADO DE TRANSPORTES DIRETORIA TÉCNICA DE TRANSPORTES		
		CONSTRUÇÃO DE PONTE DE CONCRETO - COMPRIMENTO 851,00m		
TÍTULO 851,00x11,20m	LOCAL PONTE SOBRE O RIO ACARÁ	CONTÉUDO ANÁLISE ESTATÍSTICAS	PROJETA MAYARA ESCOBAR	ESCALA INDICADAS
DATA NOVEMBRO/2023	VERSÃO V-01	LOCALIZAÇÃO DE PILARES 12°57'28" S - 48°11'21" W	DETALHE 03 - GABARITOS DE NAVEGAÇÃO	PROJETA SIT. ATUAL
OPERAÇÃO CONSTRUÇÃO	TÉCNICO RESPONSÁVEL	DETALHE 03 - SEÇÃO DA VIGA CAIXÃO	DETALHE 03 - SEÇÃO DAS VIAS LINDHOLM	ÚNICA